



MEMÒRIA DESCRIPTIVA

Expediente 58/2023

Memoria descriptiva de las actuaciones de urgencia realizadas en los caminos municipales de la población de Freginals (43558 – Tarragona) tras las lluvias torrenciales (DANA) del 2 y 3 de septiembre de 2023.

1. Descripción de los trabajos realizados

- 1.1. Acondicionamiento de terreno consistente en la retirada de tierra (arcillas y lodos), materiales granulares y restos de árboles y vegetación arrastrados por la corriente y depositados en el emplazamiento de la actuación. El trabajo se realizó mediante tractor con desbrozadora.
- 1.2. Repicado de losas de hormigón (de los vados o pasos de la vía del tren o autopista AP7 o del pavimento de los caminos) rotas o vaciadas por debajo a causa de la corriente de las aguas del barranco.
- 1.3. Relleno de los huecos o cavidades vaciadas en los caminos con tierras (áridos más rocas de granulometría entre 10 y 20 mm) del propio barranco o procedente de acopios de tierra tolerable del Ayuntamiento. El trabajo se realizó mediante excavadora y pala cargadora.
- 1.4. Compactación y nivelación del relleno sobre el camino. El trabajo se realizó con la pala de la excavadora y mediante tractor con viga.

2. Lugares de ejecución

F1	Camino del pozo “d’en Serra”	UTM: X= 290707 ; Y= 4505122
Ref. catastral: 43063A010091010000KW (camino)		
F4	Camino de Sant Carles	UTM: X= 290626 ; Y= 4504925
Ref. catastral: 43063A010090030000KH (camino)		
F5	Camino de Fossetes / Fenoses	UTM: X= 291067 ; Y= 4504345
Ref. catastral: 43063A011090040000KJ (camino)		
F6 F7 F8 F9 F10	Camino de “les Tortes”	UTM: X= 289670 ; Y= 4505417
Ref. catastral: 43063A008090120000KH (camino)		
F11 F12	Camino de Servicio AP7	UTM: X= 289554 ; Y= 4505034
Ref. catastral: 43063A021090030000KZ (camino)		
F15 F16 F17	Camino de la Estación	UTM: X= 289684 ; Y= 4504561
Ref. catastral: 43063A021090070000KAZ (camino)		



**AYUNTAMIENTO
DE
FREGINALS**
Servicios Técnicos Municipales

F18	Camino de Servicio AP7	UTM: X= 289431 ; Y= 4503493
Ref. catastral: 43063A018090030000KZ (camino)		
F20 F21	Camino vía servicio AP7 (Ventalles)	UTM: X= 289018 ; Y= 4502333
Ref. catastral: 43063A016090070000KR (camino)		
F22	Camino de los Romás	UTM: X= 289895 ; Y= 4503160
Ref. catastral: 43063A018090010000KE (camino)		
F23	Camino "Corral nou"	UTM: X= 290476 ; Y= 4503176
Ref. catastral: 43063A011090010000KD (camino)		
F24	Camino de Ulldecona (Freginals)	UTM: X= 289244 ; Y= 4504899
Ref. catastral: 43063A010090050000KA (camino)		

3. Fecha/periodo temporal de ejecución

Del 4 de septiembre de 2023 al 30 de septiembre de 2023.

4. Facturas asociadas e importe asociado

Factura 23/017	08/09/2023	Base:	220,00 € ; IVA (21%):	46,20 € ; Total: 266,20 €
Factura F35/23	14/09/2023	Base:	1.080,00 € ; IVA (21%):	226,80 € ; Total: 1.306,80 €
Factura 439	21/09/2023	Base:	3.066,00 € ; IVA (21%):	643,86 € ; Total: 3.709,86 €

Factura 23/017	Empresa:	Manel Obradors Perea (38817020N)
Factura F35/23	Empresa:	GER'S-MAR SCP (J43552975)
Factura 439	Empresa:	REGIMОВI SL (B43454933)



5. Fotografías de la ejecución de los trabajos y los resultados obtenidos

F1 Camino del pozo "d'en Serra"

UTM: X= 290707 ; Y= 4505122



Limpieza de tierras y lodos

F4 Camino de Sant Carles

UTM: X= 290626 ; Y= 4504925



Limpieza de tierras y lodos



**AYUNTAMIENTO
DE
FREGINALS**
Servicios Técnicos Municipales

F5 Camino de Fossetes / Fenoses

UTM: X= 291067 ; Y= 4504345



Limpieza de tierras y relleno

F6 Camino de "les Tortes"

UTM: X= 289670 ; Y= 4505417



Limpieza de tierras y relleno



**AYUNTAMIENTO
DE
FREGINALS**
Servicios Técnicos Municipales

F7 Camino de "les Tortes"

UTM: X= 289731 ; Y= 4505664



Limpieza de tierras y relleno

F8 Camino de "les Tortes"

UTM: X= 289790 ; Y= 4505769



Limpieza de tierras y relleno



**AYUNTAMIENTO
DE
FREGINALS**
Servicios Técnicos Municipales

F9 Camino de "les Tortes"

UTM: X= 289759 ; Y= 4505830



Limpieza de tierras y relleno

F10 Camino de "les Tortes"

UTM: X= 289817 ; Y= 4505788



Limpieza de tierra, relleno y formación vado



**AYUNTAMIENTO
DE
FREGINALS**
Servicios Técnicos Municipales

F11

Camino de Servicio AP7

UTM: X= 289554 ; Y= 4505034



Limpieza de tierras y lodos

F12

Camino de Servicio AP7

UTM: X= 289782 ; Y= 4504711



Limpieza de tierras y lodos



**AYUNTAMIENTO
DE
FREGINALS**
Servicios Técnicos Municipales

F15

Camino de la Estación

UTM: X= 289684 ; Y= 4504561



Limpieza de tierras y relleno

F16

Camino de la Estación

UTM: X= 289645 ; Y= 4504505



Limpieza de tierras y relleno



**AYUNTAMIENTO
DE
FREGINALS**
Servicios Técnicos Municipales

F17

Camino de la Estación

UTM: X= 289622 ; Y= 4504464



Limpieza de tierras y relleno

F18

Camino de Servicio AP7

UTM: X= 289431 ; Y= 4503493



Limpieza de tierras y lodos



**AYUNTAMIENTO
DE
FREGINALS**
Servicios Técnicos Municipales

F20

Camino vía servicio AP7

UTM: X= 289018 ; Y= 4502333



Limpieza de tierras y lodos

F21

Camino vía servicio AP7

UTM: X= 289184 ; Y= 4502702



Limpieza de tierras y lodos



**AYUNTAMIENTO
DE
FREGINALS**
Servicios Técnicos Municipales

F22

Camino de los Romás

UTM: X= 289895 ; Y= 4503160



Limpieza de tierras y relleno

F23

Camino "Corral nou"

UTM: X= 290476 ; Y= 4503176



Limpieza de tierras y relleno



**AYUNTAMIENTO
DE
FREGINALS**
Servicios Técnicos Municipales

F24

Camino de Ulldecona (Freginals)

UTM: X= 289244 ; Y= 4504899

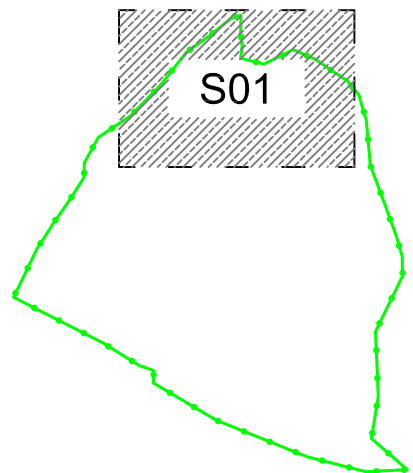
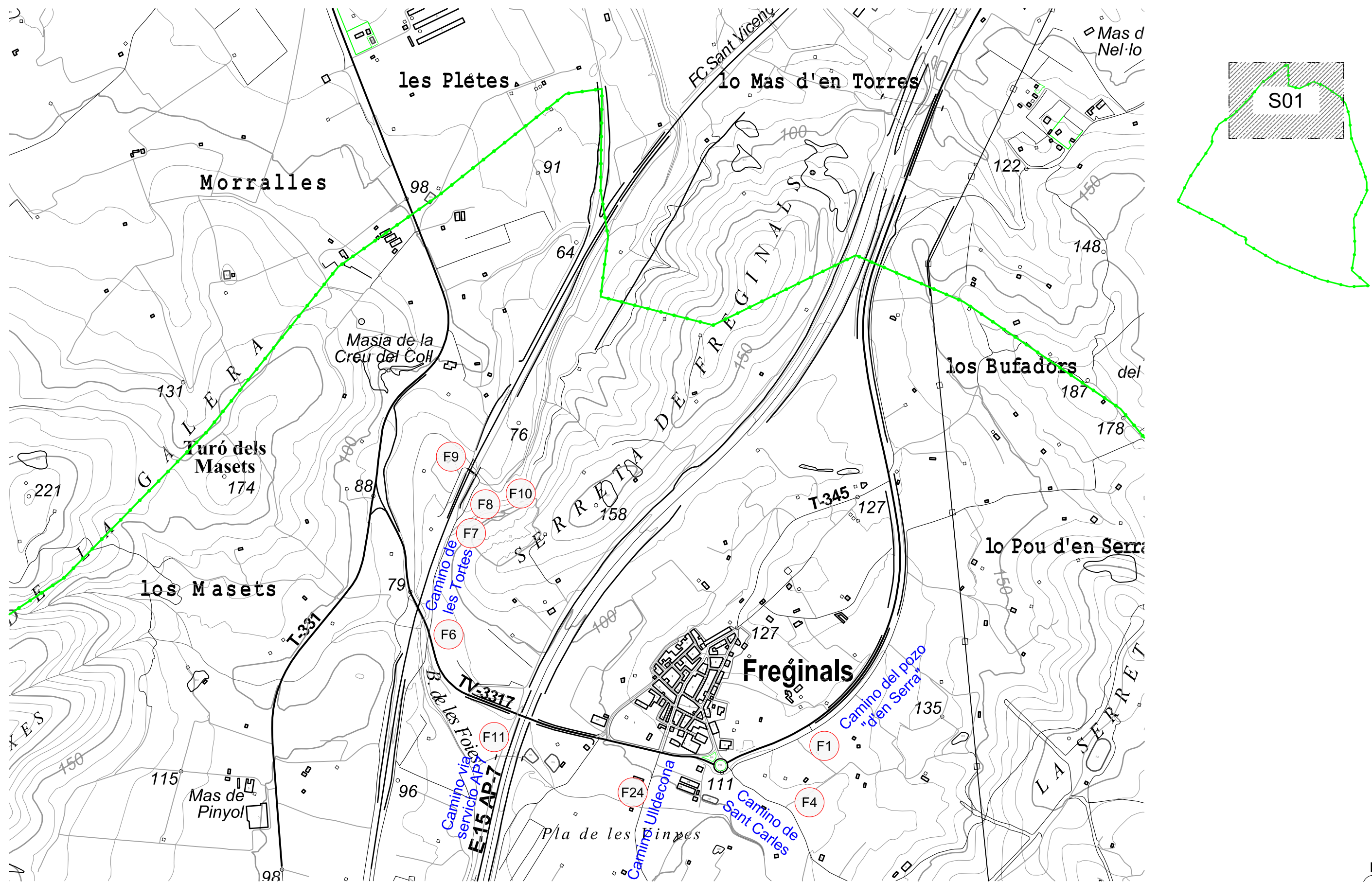


6. Mapas de localización de los caminos y núcleos poblacionales afectados

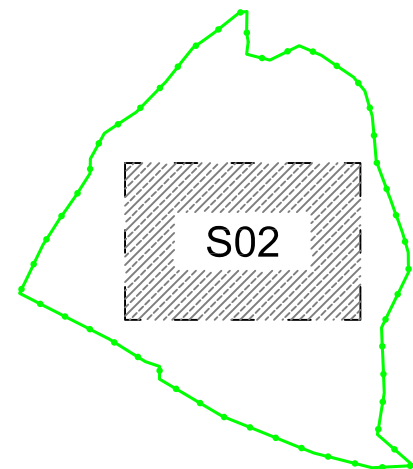
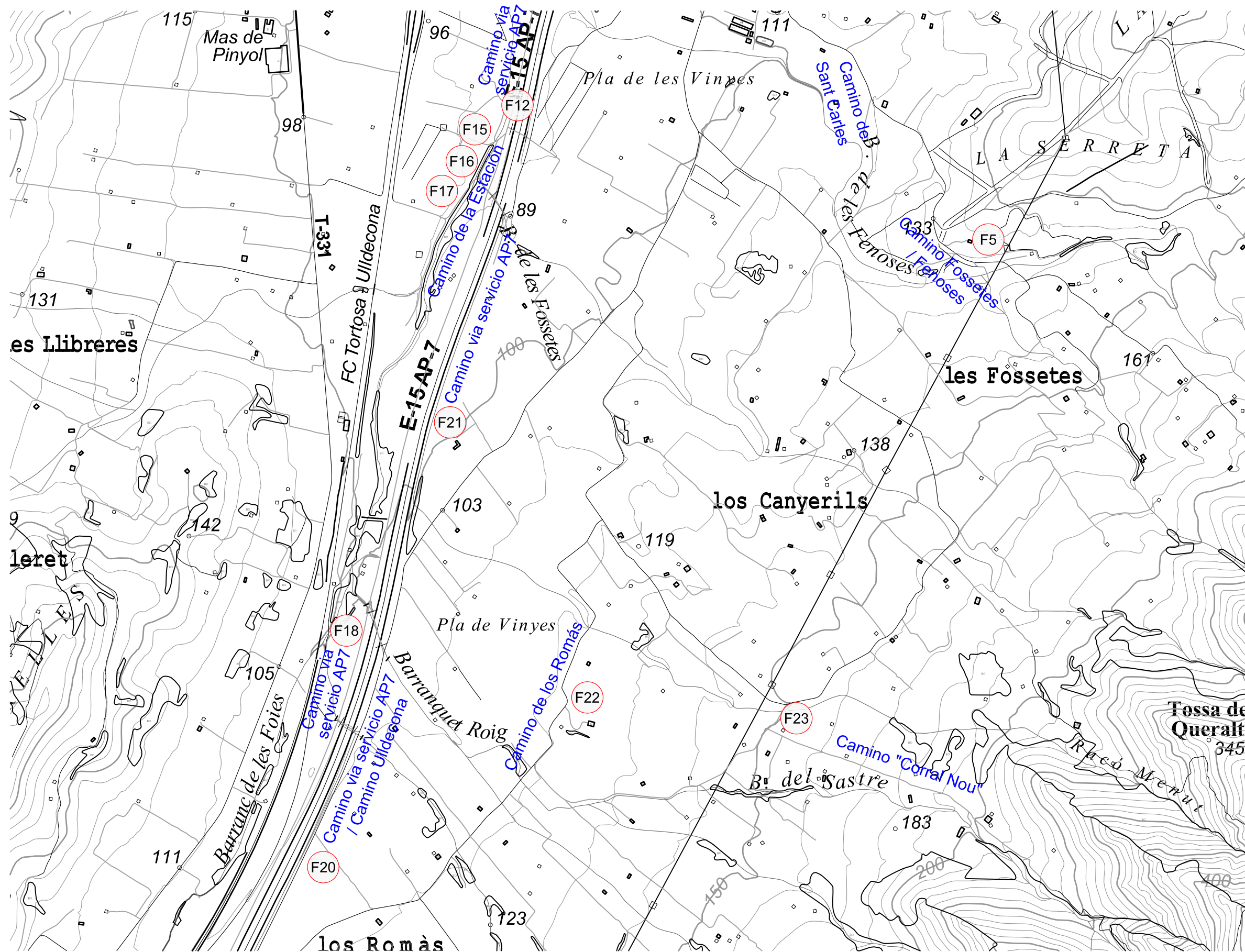
Ver documento anejo.

Firmado en Freginals, en la fecha indicada en la firma electrónica

Ferran Torta Navarro
Arquitecto municipal



 <p>Ayuntamiento de Freginals</p>	<p>Servicios técnicos del Consell Comarcal Montsià</p>	<p>Título ACTUACIONES DE URGENCIA REALIZADAS EN LOS CAMINOS DE MASDENVERGE TRAS LAS LLUVÍAS (DANA) DEL 2 Y 3 DE SEPTIEMBRE 2023</p>	<p>Arquitecto Ferran Torta Navarro</p>	<p>Título del plano LOCALIZACIÓN DE LAS ACTUACIONES Y LOS NÚCLEOS POBLACIONALES</p>	<p>Fecha Marzo 2024</p> <p>Escala 1/10.000</p>	<p>Núm. plano S01</p>
--	--	---	--	---	--	----------------------------------



Ayuntamiento de Freginals

Servicios técnicos del
Consell Comarcal Montsià

Título
ACTUACIONES DE URGENCIA REALIZADAS
EN LOS CAMINOS DE MASDENVERGE TRAS LAS
LLUVÍAS (DANA) DEL 2 Y 3 DE SEPTIEMBRE 2023

Arquitecto
Ferran Torta Navarro

Título del plano
LOCALIZACIÓN DE LAS ACTUACIONES
Y LOS NÚCLEOS POBLACIONALES

Fecha
Marzo 2024
Escala
1/10.000

Núm. plano
S02